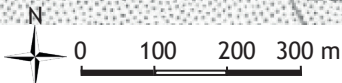
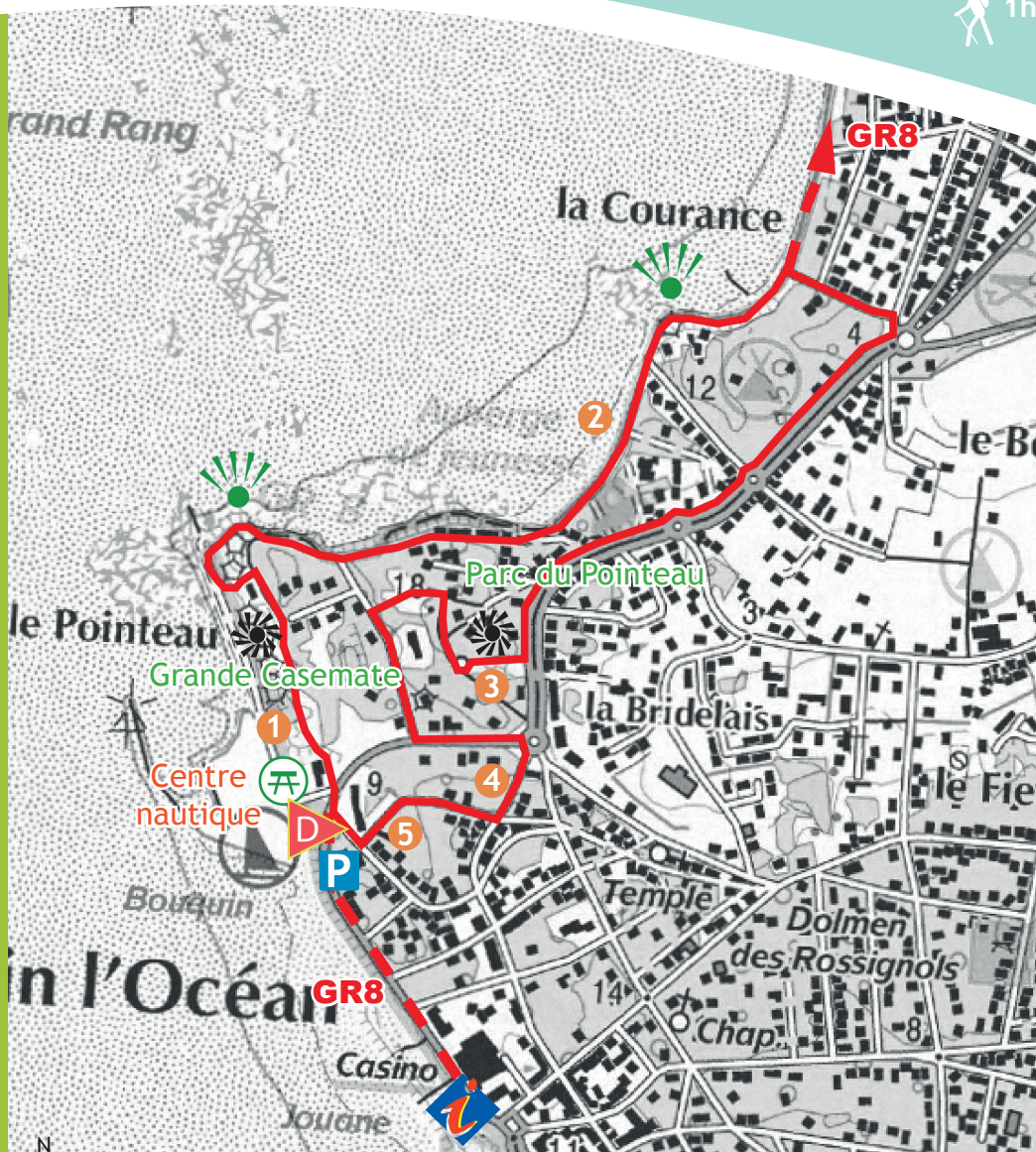


# CIRCUIT DU POINTEAU SAINT-BREVIN-LES-PINS

 **Saint-Brevin**  
émotions brutes

3,5 km



Départ



Parking



Office de  
tourisme



Point de  
vue




Site  
touristique/  
patrimoine



## CIRCUIT DU POINTEAU

## SAINT-BREVIN-LES-PINS

3,5km  1h

Départ : Centre nautique  
- Boulevard de l'Océan

### À voir, à faire

Le Centre nautique propose un large choix d'activités : catamaran, kayak de mer, char à voile...

### Un site défensif stratégique

Le Pointeau devint très tôt un lieu stratégique d'observation de l'Estuaire. Sa vocation militaire s'affirme à la fin du 18<sup>ème</sup> siècle avec l'installation de deux batteries d'artillerie protégeant les côtes françaises d'incursions ennemies. En 1942, les allemands investissent le site et érigent 25 ouvrages bétonnés pour garder l'entrée de St-Nazaire.

#### Balisage



Balisage GR8 blanc/rouge sur le sentier littoral

L'éperon rocheux du Pointeau, séparant la plage des Pins de celle de l'Océan, fut dès le 18<sup>ème</sup> siècle un site d'observation stratégique à l'entrée de l'estuaire de la Loire. Ce parcours vous invite à découvrir les vestiges de l'ancien mur de l'Atlantique construit par les allemands durant la Seconde Guerre Mondiale. Le sentier offre des points de vue remarquables sur l'océan et sur l'estuaire.

- 1 Contournez la Base nautique en retrait du front de mer et dirigez-vous vers la **Grande Casemate**, sur le chemin d'écorces. Des expositions sont régulièrement programmées dans ce lieu insolite. Contournez ensuite la pointe autour des postes de direction de tir. Vous passez devant la casemate 105C, entièrement restaurée dans son état d'origine par une association locale (visite guidée sur inscription).
- 2 Le sentier en sous-bois poursuit le long du littoral. Quittez le Pointeau par le chemin en front de mer jusqu'à la **Courance**. Au camping, tournez à droite avenue Pelletier d'Oisy, puis encore à droite par l'avenue du Maréchal Foch.
- 3 Entrez dans le **parc du Pointeau** par l'allée de palmiers et poursuivez chemin de la marine. Au boulevard de l'océan, tournez à gauche jusqu'au rond-point.
- 4 Empruntez la première rue à droite. Admirez les belles villas à l'**architecture balnéaire** typique.
- 5 À la première à droite, prenez l'**allée de l'Allier** qui vous mènera au point de départ.

#### À ne pas manquer :

- la vue sur l'océan et l'estuaire
- le parcours d'interprétation sur le patrimoine militaire



Office de tourisme intercommunal  
10 rue de l'Eglise 44250 Saint Brevin les Pins - 02 40 27 24 32  
www.saint-brevin.com

